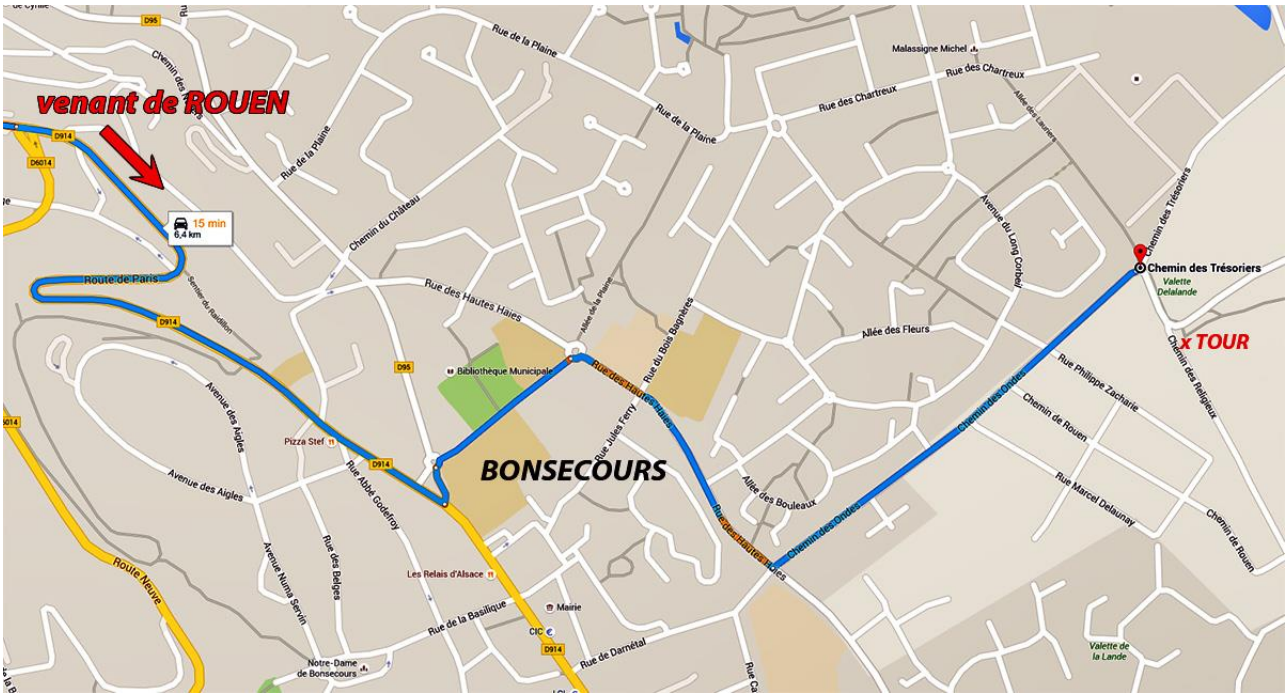


Accès par l'ouest de Rouen

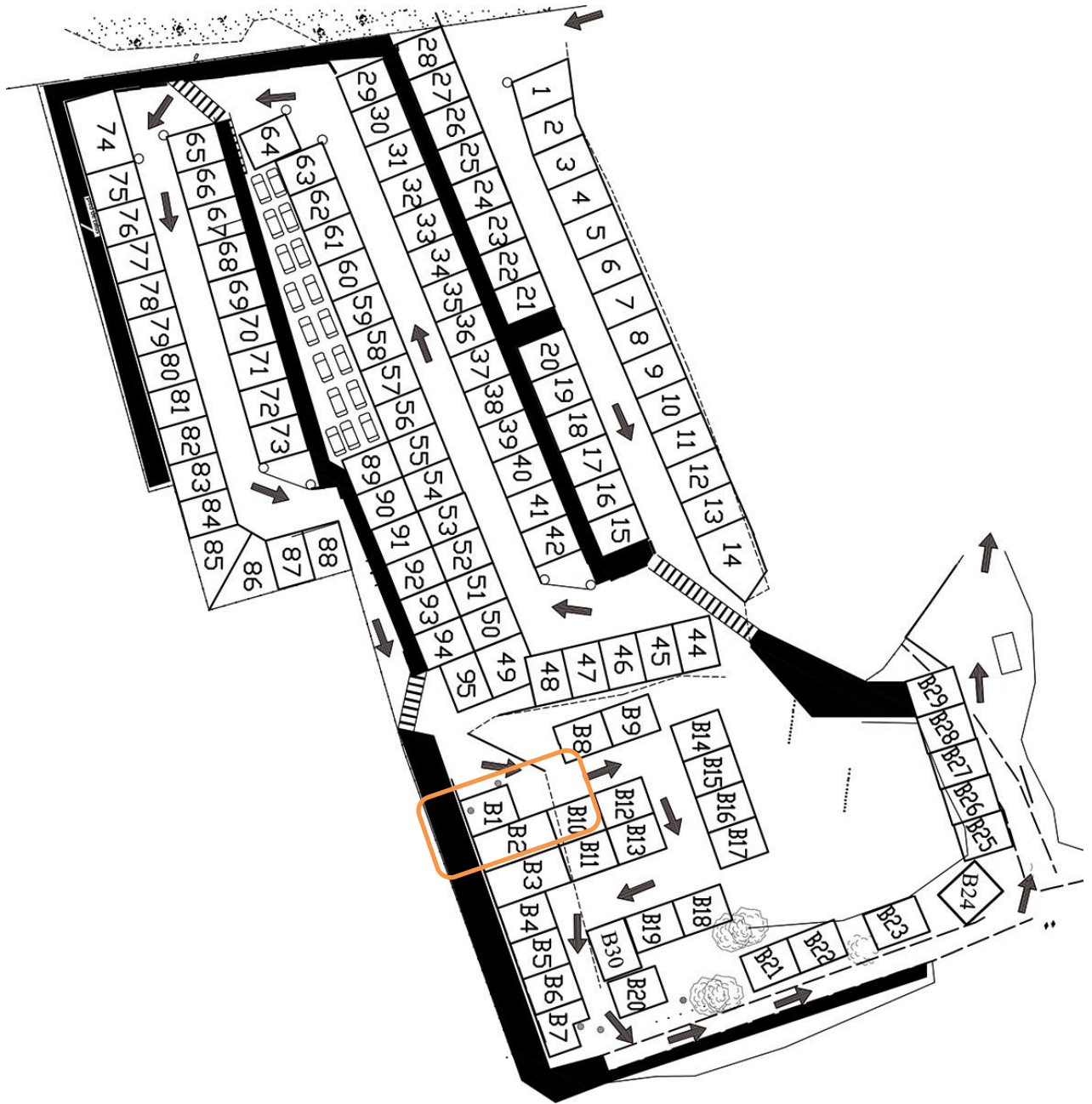



Accès par l'est de Rouen





Plan indicatif du village



 **B1 : Les Schtroumpfs Experts** (Bruno, Doniphan et Yacine)  
**B2 : VTT CLUB DU ROUVRAY** (Véronique, Benoît, David, Franck, Frédéric et Mathis)  
**B10 : Les Schtroumpfs Sportifs** (Eddy, L@urent, Stéphane et Youssouf)

**Localisation et accès** au village : 76240 BONSECOURS – Chemin des ondes - tour hertzienne - voir plans en annexe ou voir ce lien : <https://goo.gl/maps/Z2RoFUJZI592>